



DTAI

202437500887231

Información Pública
Al responder cite este número

Bogotá D.C., Julio 08 de 2024

Señores

INGENIERIA REDES Y TUNELES SAS

AK 14 1 C

directorgeneral@habitadmap.com

Bogotá - Bogotá DC


REF: Envío Respuesta Al Radicado Número 202452600801922

Respetados señores:

En atención a la solicitud de Entrega de obras, esta Dirección Técnica adelantó visita de inspección el día 21 y 28 de junio de 2024 al sitio de las intervenciones autorizadas mediante la Licencia de excavación No. 028 del 2022, Resolución No. 000874 del 2022, en la cual se verificó la recuperación del espacio público.

Teniendo en cuenta lo anterior, anexo se envía el correspondiente certificado de recibo, el cual adicionalmente, puede ser consultado en el enlace: https://openerp.idu.gov.co/bochica/licencias_excavacion/consultar

Cordialmente,



GUSTAVO MONTAÑO RODRIGUEZ

Director Técnico de Administración de Infraestructura

Firma mecánica generada el 08-07-2024 09:09:40 PM autorizada mediante Resolución No. 400 de marzo 11 de 2021

Anexos: 1 Folios

Elaboró: MISAEEL GUTIERREZ BAUTISTA-Dirección Técnica de Administración de Infraestructura

1

Te invitamos a hacer uso del formulario de Radicación Web

<https://www.idu.gov.co/page/radicacion-correspondencia>

Por esta opción puedes radicar tus comunicaciones generales y obtener tu número de radicado de manera inmediata.






RECIBO DE ZONAS DE USO PÚBLICO AFECTADAS POR OBRAS DE CANALIZACIÓN SUBTERRANEA PARA LA INSTALACIÓN DE INFRAESTRUCTURA DE SERVICIOS PÚBLICOS DOMICILIARIOS, TELECOMUNICACIONES Y VALOR AGREGADO

EL INSTITUTO DE DESARROLLO URBANO por intermedio de la DIRECCIÓN TÉCNICA DE ADMINISTRACIÓN DE INFRAESTRUCTURA de la SUBDIRECCIÓN GENERAL DE INFRAESTRUCTURA expide la presente **CERTIFICACIÓN** como constancia de **ENCONTRAR APTAS PARA SU UTILIZACIÓN** las zonas de uso público que fueron afectadas con excavaciones, autorizadas por la Resolución No. 000874 del 2022, Licencia de Excavación No. 028-2022 a nombre de **INGENIERIA REDES Y TUNELES S A S** para la construcción de REDES Y CAJAS DE INSPECCION de ENERGÍA ELECTRICA.

La presente Certificación no exime a **INGENIERIA REDES Y TUNELES S A S**, de efectuar el mantenimiento, los arreglos o reparaciones que sean necesarias o le sean requeridos por las entidades Distritales en los lugares objeto de la licencia antes mencionada, ni lo exonera de cualquier proceso sancionatorio que pueda iniciarse o que se encuentre en trámite.

Bogotá D.C. **miércoles, 03 de julio de 2024**

Certificado generado automáticamente por el sistema BOCHICA - Licencias de excavación.

FORMATO								
ACTA DE VERIFICACIÓN DE LAS OBRAS AUTORIZADAS Y CONTRATADAS POR LAS ESP								
CÓDIGO	PROCESO				VERSIÓN			
FO-CI-28	CONSERVACIÓN DE INFRAESTRUCTURA				5.0			
<p>En Bogotá D.C., se reunieron el día <u>09</u> del mes <u>abril</u> del año <u>2024</u>, en representación de la ESP el (la) Sr (a). <u>Carlos E. Muñoz</u> y el (la) titular de la licencia de excavación ORLANDO SOLER RUBIO, con el propósito de revisar las obras correspondientes a la construcción, ampliación, reconstrucción y mantenimiento de acometidas domiciliarias y/o redes subterráneas de infraestructura de servicios públicos domiciliarios, de telecomunicaciones o semaforización, las cuales fueron autorizadas para intervenir el espacio público a través de la Licencia de Excavación No. 028 del 2022 otorgada mediante Resolución No. 874 del 2022 a nombre de INGENIERIA REDES Y TUNELES SAS. Lo anterior con el objeto de que sea la Dirección Técnica de Administración de Infraestructura - IDU, la única responsable de verificar que la recuperación del espacio público intervenido cumpla con las especificaciones contenidas en el anexo técnico enunciado en el artículo cuarto de la mencionada licencia.</p>								
No.	CIV	ELEMENTO DEL ESPACIO PÚBLICO A INTERVENIR	VIA	DESDE (No. Placa)	HASTA (No. Placa)	TIPO DE INTERVENCIÓN	BARRIO	LOCALIDAD
1	3000912	CALZADA PAVIMENTO FLEXIBLE	AV. CARACAS (AK 14)	CL. 1C	15M AL SUR	REDES	LAS CRUCES	ANTONIO NARIÑO
2	3000893	CALZADA PAVIMENTO FLEXIBLE	CL. 1C	15m AL ORIENTE DE LA AV CARACAS (AK 14)	30m AL ORIENTE DE LA AV CARACAS (AK 14)	REDES	LAS CRUCES	ANTONIO NARIÑO
3	11001175 11001248	CALZADA PAVIMENTO FLEXIBLE	CL 169B	30m AL OCCIDENTE DE LA AV BOYACA	30m AL ORIENTE DE LA AV BOYACA	REDES	CASA BLANCA SAN JOSE V SECTOR	SUBA
4	15000622	ZONAS VERDES	CL. 3 SUR	10m AL ORIENTE DE LA KR 14BIS	25m AL ORIENTE DE LA KR 14BIS	REDES	SAN ANTONIO	ANTONIO NARIÑO
5	15000693	CALZADA PAVIMENTO FLEXIBLE	CL 3 SUR	CL 3 SUR KR 13A	CL 3 SUR KR 13A	REDES	SEVILLA	ANTONIO NARIÑO
6	8000606 8000723	CALZADA PAVIMENTO FLEXIBLE	KR 79A	30m AL NORTE DE LA AC 12	15m AL SUR DE LA AC 12	REDES	COOPERATIVA DE SUB-OFICIALES	KENNEDY
7	15000372	ANDENES EN LOSAS DE CONCRETO	KR 14B	AC 1	CL 1 SUR	REDES	SAN ANTONIO	ANTONIO NARIÑO
8								
9								
10								
11								
12								
13								
14								
15								
16								
17								
18								
19								
20								
<p>En constancia de lo anterior, se firma la presente acta representada en ____ folios, bajo la responsabilidad expresa de los que intervienen en ella, esto con el propósito de ser enviada a la Dirección Técnica de Administración de Infraestructura - IDU.</p> <p>Cabe recordar que el recibo por parte de la ESP, no exime al beneficiario de la Licencia de Excavación de la responsabilidad de entregar las reparaciones o recuperaciones del espacio público intervenido bajo licencia de excavación de acuerdo con lo establecido en el artículo cuarto de la correspondiente Licencia de Excavación.</p>								
<p>Por la ESP</p> <div><div>Firma</div><div></div><div>Nombre: EDUARDO MUÑOZ ORTIZ</div><div>Cargo:</div></div> <div><div>Firmado por CARLOS</div><div>EDUARDO MUÑOZ</div><div>ORTIZ</div><div>el 09/04/2024 a</div><div>las 07:50:33 COT</div></div>				<p>Por el Titular de la Licencia de Excavación</p> <div><div>Firma</div><div></div><div>Nombre: ORLANDO SOLER RUBIO</div></div>				